

Gegen Übertragung des
Bestandes nach Blatt

10819 und 10820

geschlossen am 07.10.2020


Band II

Fortsetzung Band I

Amtsgericht

Abteilung

28. Okt. 2020



HF 7909

Grundakten

im Grundbuch von **Hermsdorf**

Dauernd aufzubewahren

Blatt

7909

Bestandsverzeichnis

Bogen

B-E 1



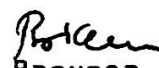

Lfd. Nr. der Grund- stücke	Bish. lfd. Nr. der Grund- stücke	Bezeichnung der Grundstücke und der mit dem Eigentum verbundenen Rechte			Größe m ²
		Gemarkung*		Wirtschaftsart und Lage	
		Flur	Flurstück		
1	2	3 a/b		3c	4
1		2	388/2	Gebäude- und Freifläche Hermsdorfer Damm 62	1.276
2	1	2	388/2	Gebäude- und Freifläche Hermsdorfer Damm 62, 62 A	1276
3	2	2	818	Gebäude- und Freifläche Hermsdorfer Damm 62	697
		2	819	Gebäude- und Freifläche Hermsdorfer Damm 62 A	582

* Wenn die Angabe der Gemarkung fehlt, ist die Flur anzugeben.

* Wenn die Angabe der Gemarkung fehlt, stimmt ihre Bezeichnung mit der des Grundbuchbezirks überein.

Bestandsverzeichnis

Bogen B-ZA 1

Bestand und Zuschreibungen		Abschreibungen	
Zur lfd. Nr. der Grundstücke		Zur lfd. Nr. der Grundstücke	
5	6	7	8
1	<p>Bei Umschreibung von Blatt 7909 hierher übertragen am 21.09.1993.</p> <p> Bobrowsky</p> <p> Stobbe</p>	3	<p>Von Nr. 3 das Flurstück 818 übertragen nach Blatt 10820 am 07.10.2020.</p> <p>Siegel</p>
1	<p>Bei Umschreibung von Blatt 1579 hierher unter Berichtigung und Wiederholung der Eintragung vom 21.09.1993 eingetragen am 01.09.1995.</p> <p> Brauner</p> <p> Kunde</p>	3	<p>Von Nr. 3 das Flurstück 819 übertragen nach Blatt 10819 am 07.10.2020.</p> <p>Siegel</p>
1,2	<p>Die Bestandsangaben sind nach der Fortführungsmitteilung Nr. 001218/13408 berichtigt. Nr. 1 als Nr. 2 eingetragen am 28.01.2019.</p> <p>Menzel</p>		
2,3	<p>Die Bestandsangaben sind nach der Fortführungsmitteilung Nr. 001219/11393 berichtigt. Flurstück 388/2 ist fortgeführt in die Flurstücke 818 und 819. Nr. 2 als Nr. 3 eingetragen am 24.10.2019.</p> <p>Menzel</p>		

Bestandsverzeichnis

Bogen

B-E 1

Lfd. Nr. der Grund- stücke	Bisherige lfd. Nr. d. Grund- stücke	Bezeichnung der Grundstücke und der mit dem Eigentum verbundenen Rechte		Größe	
		Gemarkung *		m²	
		Flur	Flurstück		
1	2	3 a/b		4	
1	-	2	819	Gebäude- und Freifläche Hermsdorfer Damm 62 A	582
2/zu 1	-	Grunddienstbarkeit (Geh-, Fahr- und Leitungsrecht) an dem Grundstück Hermsdorf Blatt 10820, BestVerz. Nr. 1, dort eingetragen in Abt. II Nr. 1; hier vermerkt am 07.10.2020. Siegel			

* Wenn die Angabe der Gemarkung fehlt, stimmt Ihre Bezeichnung mit der des Grundbuchbezirks überein.

Bestandsverzeichnis

Bogen

B-ZA 1

Bestand und Zuschreibungen		Abschreibungen	
Zur lfd. Nr. der Grund- stücke		Zur lfd. Nr. der Grund- stücke	
5	6	7	8
1	Von Blatt 7909 hierher übertragen am 07.10.2020. Siegel		

Bestandsverzeichnis

Bogen

B-E 1

Lfd. Nr. der Grund- stücke	Bisherige lfd. Nr. d. Grund- stücke	Bezeichnung der Grundstücke und der mit dem Eigentum verbundenen Rechte			Größe
		Gemarkung *		Wirtschaftsart und Lage	m ²
		Flur	Flurstück		
1	2	3 a/b		3c	4
2	—	2	818	Gebäude- und Freifläche Hermsdorfer Damm 62	697

Wenn die Angabe der Gemarkung fehlt, stimmt ihre Bezeichnung mit der des Grundbuchbezirks überein.

Bestandsverzeichnis

Bogen

B-ZA 1

Bestand und Zuschreibungen		Abschreibungen	
Zur lfd. Nr. der Grund- stücke		Zur lfd. Nr. der Grund- stücke	
5	6	7	8
1	Von Blatt 7909 hierher übertragen am 07.10.2020. Siegel		